

Anreise mit dem Auto

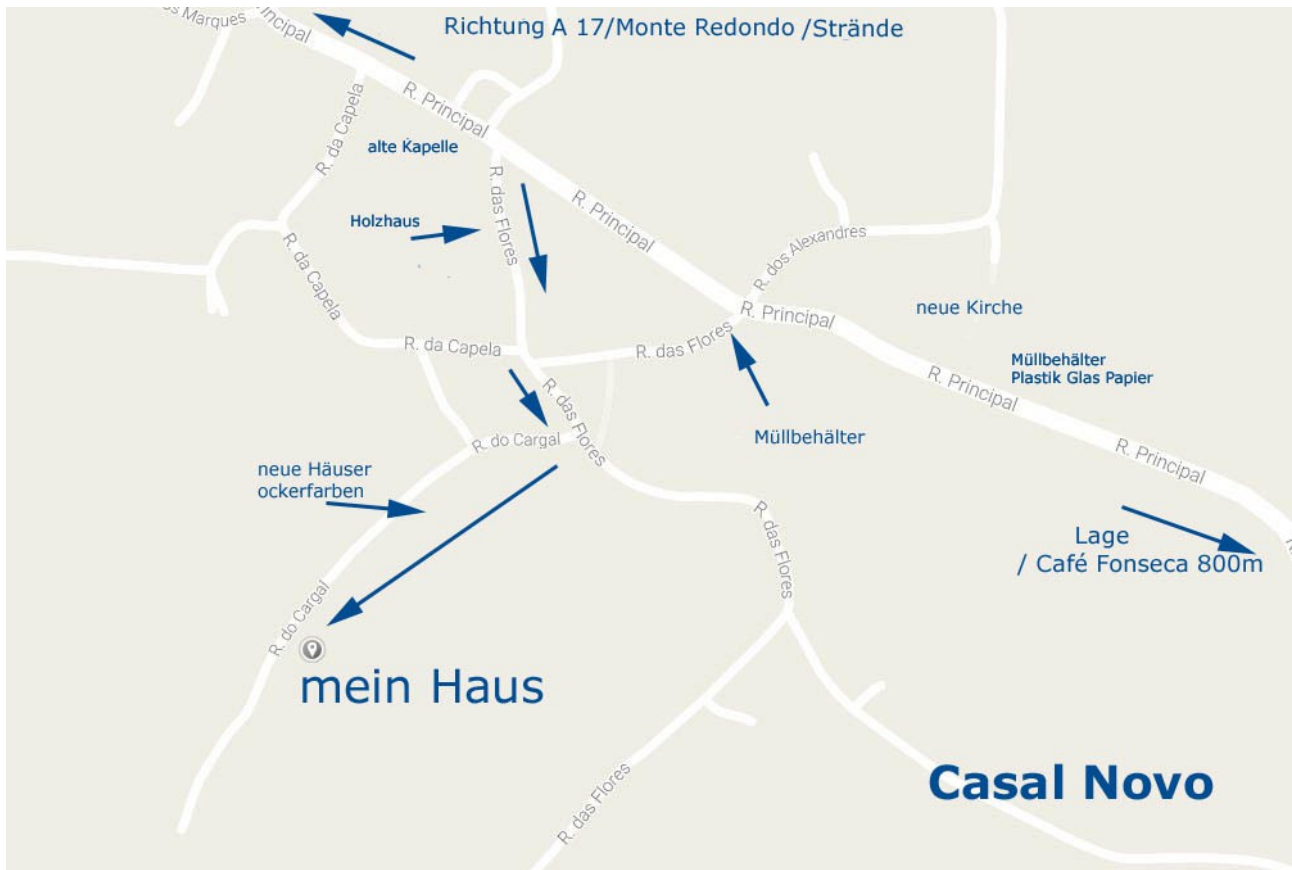
Sie fahren über Bordeaux nach Spanien rein. Auf die Autobahn **AP 8 / AP 1 (E80)** Richtung St. Sebastian . Dort bleiben sie auf der **AP 1** oder gehen auf die **A 1** Richtung **Burgos** (je nach Zeit und Lust), von dort nach Salamanca (**A 62/E80**) bis zur portugiesischen Grenze.



Nach der portugiesischen Grenze geht es weiter auf der **A 25** Richtung Guarda - Viseu - Aveiro. Dort wechseln Sie auf die **A 17** Richtung Lissabon bis Monte Redondo.

Am Kreisel LINKS (2. Ausfahrt) raus (Richtung Bajouca). Nach der Brücke (über die Autobahn) die 1. Straße rechts abbiegen **CASAL NOVO!**

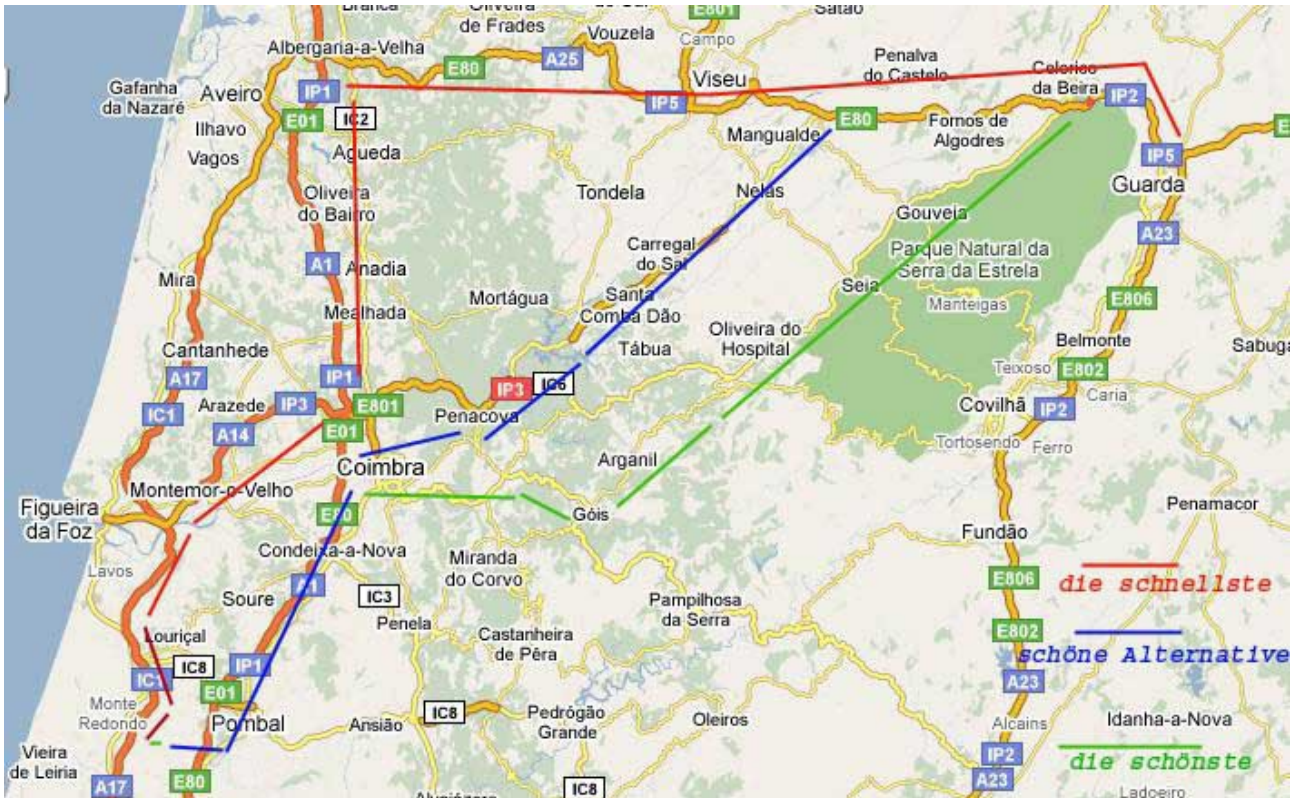
Im Ort 1. Straße nach der alten Kapelle rechts abbiegen (rechts sehen sie nach 20m ein Holzhaus) immer dem Asphalt folgend bergab über die 1. kleine Kreuzung rüber, nach 20m an der Gabelung rechts halten (links sehen sie nach 20m neu gebaute ockerfarbene Häuser). Weiter geradeaus fahren, dann kommen sie direkt zu meinem Haus.



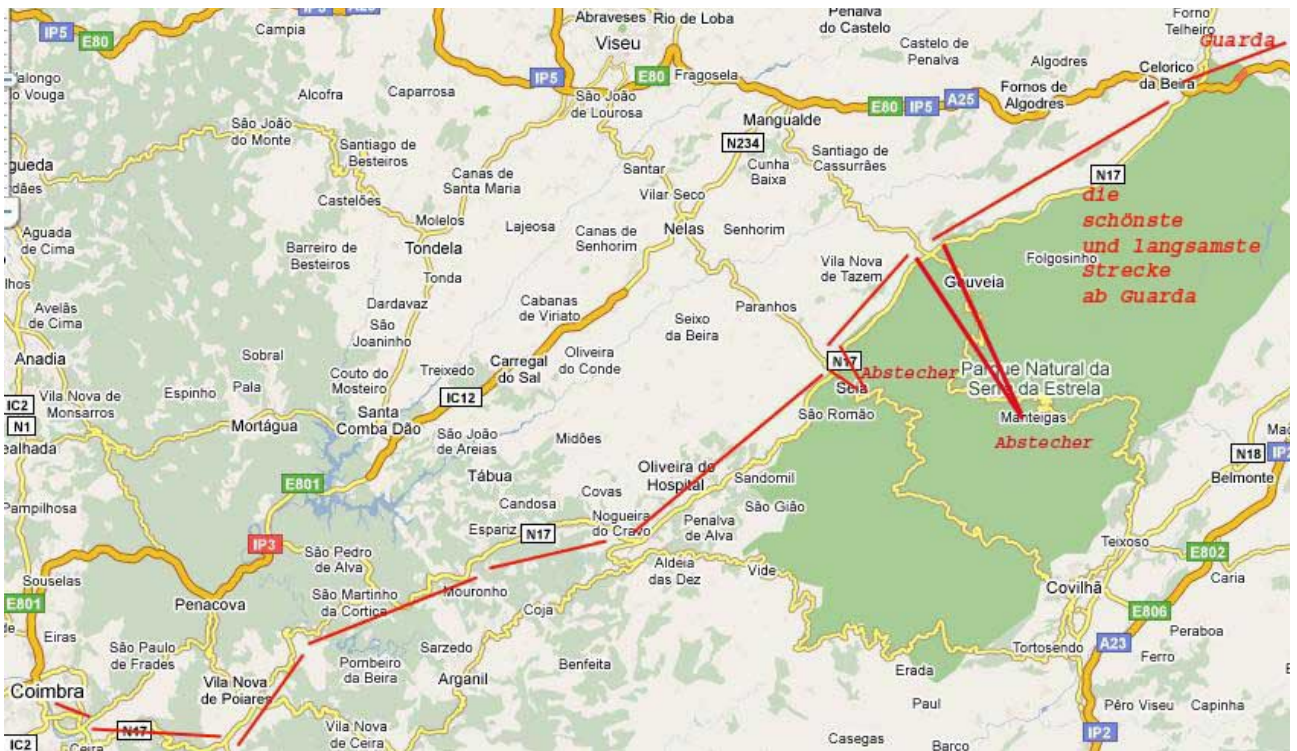
Dies ist die schnellste Strecke, nicht die schönste!

Schön auch ab Tordesillas weiter auf der **N 620** nach Portugal (verläuft etwa parallel zur Autobahn) und dann via IP 5 Richtung Mangualade, N234 A35 Richtung Coimbra

Alternativ die blaue oder grüne Route, wenn sie VIEL ZEIT haben



Wenn sie GANZ VIEL Zeit haben: Von Guarda Richtung Coimbra auf der N 17 (eng aber sehr schöne Landschaft):



Von Coimbra geht es dann weiter auf der A1 / N 1 (je nach Belieben und Zeit) Richtung Lissabon (A1 Ausfahrt Pombal).Ab Pombal wechseln Sie auf die A 14 bis Figueira da Foz und von dort auf die A 17 bis Monte Redondo

Am Kreisel LINKS raus (Richtung Bajouca) über die Autobahn rüber und 1. Straße rechts abbiegen CASAL NOVO!

Im Ort 1. Straße nach der alten Kapelle rechts rein (rechts sehen sie nach 20m ein Holzhaus) immer dem Asphalt folgend bergab über die 1. kleine Kreuzung rüber, nach 20m an der Gablung rechts halten (links sehen sie nun neu gebaute Häuser). Weiter geradeaus fahren, dann kommen sie direkt zu meinem Haus

Wenn Sie ab Pombal auf der N1 Richtung Lissabon fahren:



Etwa 8 km hinter Pombal geht es dann rechts ab Richtung Carnide. Immer geradeaus und Sie kommen direkt nach Bajouca. In Bajouca kommen sie an einen Kreisel (großer Krug in der Mitte). sie fahren nach links aus dem Kreisel raus und dann geradeaus weiter(von der Straßenführung-Verkehrszeichen biegen sie rechts ab).Sie kommen durch ein Tal, fahren wieder den Berg herauf. Kurz danach kommt rechts ein kleiner Minimercado.

An der nächsten Kreuzung geht's nach rechts, Sie kommen nach Lage. Sie fahren geradeaus weiter (links liegt ein Café FONSECA). Hinter der neuen Kirche nun die erste links abbiegen (2 grüne Mülltonnen), dann an der ersten Kreuzung wieder links. nach 20m an der Gabelung rechts halten (links sehen sie nach 20m neu gebaute ockergelbe Häuser). Weiter geradeaus fahren, dann kommen sie direkt zu meinem Haus.

Wenn sie aus Nordportugal (Vigo, Braga etc.) kommen, fahren sie von Porto aus entweder die N1 oder die **A1** bis Pombal, dort weiter auf die **N1**.

Alternativ bietet sich noch die Strecke über Figueira da Foz (meist Fig. da Foz) auf der **A 14** ab Pombal / Wechsel von der A1 dann in Fig. da Foz auf die **A 17** bis Monte Redondo

oder auch ab Figueria da Foz der **N 109** in Richtung Leiria folgend. Diese Strecke hat den Vorteil das sie kurz vor Guia an einem Intermarché vor bei kommen und dort gut einkaufen können. In Monte Redondo dann links ab Richtung Bajouca/Casal Novo. Es geht nach Überquerung der Autobahn rechts ab nach **Casal Novo**, Im Ort 1. Straße nach der alten Kapelle rechts rein (rechts sehen sie nach 20m ein Holzhaus) immer dem Asphalt folgend bergab über die 1. kleine Kreuzung rüber, nach 20m an der Gabelung rechts halten (links sehen sie nun neu gebaute Häuser). Weiter geradeaus fahren, dann kommen sie direkt zu meinem Haus

Sofern Sie ein **Navigationssystem** besitzen: Casal Novo (bei Monte Redondo = 2425-606) Portugal eingeben (VORSICHT - gibt viele Orte die Casal Novo heissen!!!), Rua do Cargal und sie werden zum Ziel geleitet.

Ansonsten map24.de oder irgendeinen anderen Streckenanbieter im Internet

Ich wünsche Ihnen eine gute Fahrt